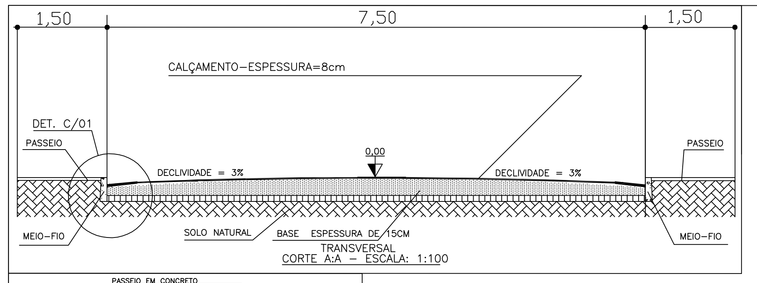

TRANSVERSAL
CORTE A:A – ESCALA: 1:100



DET.C/1-ESC.: 1:40

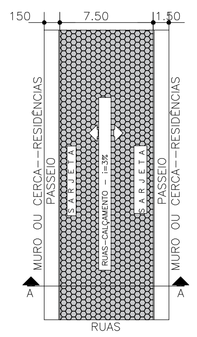

PLANTA BAIXA-ESC.:1:500

Coordenadas:

- Ponto 1 = Latitude: 14°48'48.23"S; Longitude: 44° 7'8.10"O
- Ponto 2 = Latitude: 14°48'44.84"S; Longitude: 44° 7'16.54"O

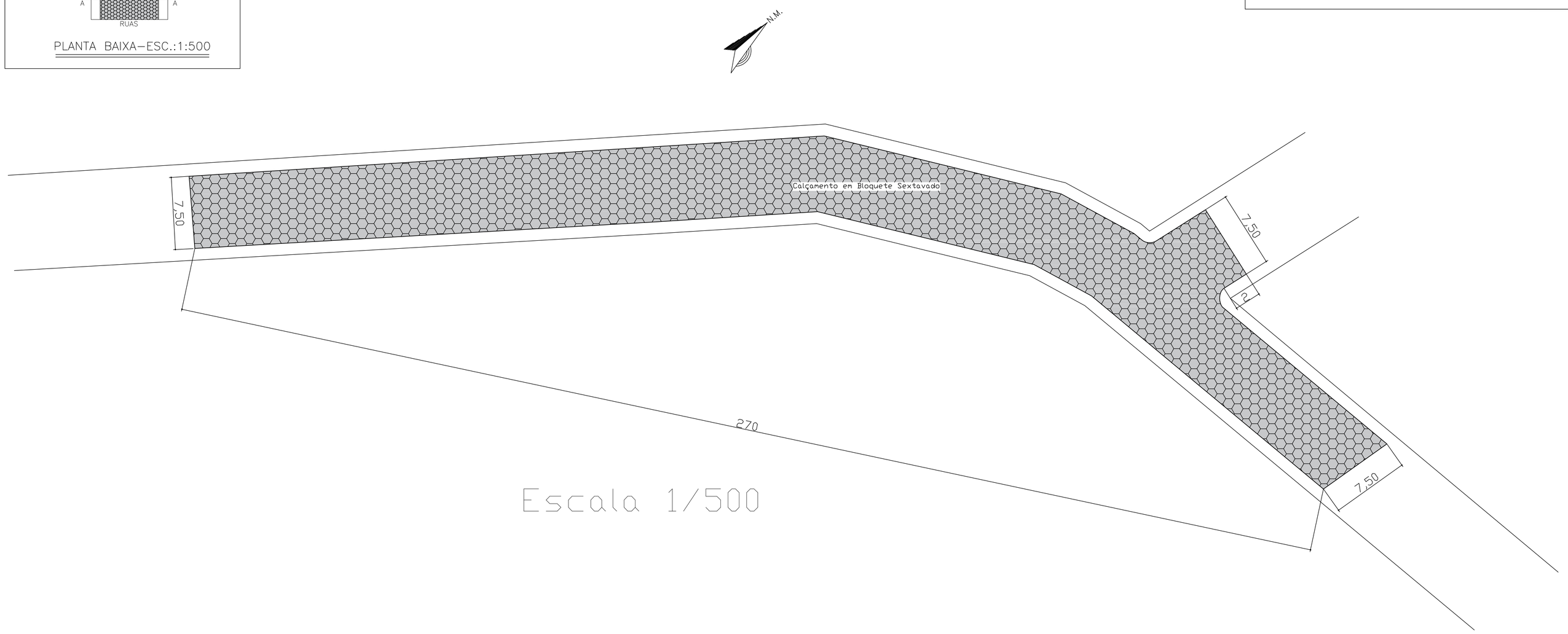

Escala 1/500

VISTO:

PREFEITURA MUNICIPAL	CREA – MG
	VISTO:
TÍTULO: PROJETO EXECUTIVO	
BAIRRO SÃO JOÃO/ CENTRO	OBRA/SERVIÇO: CALÇAMENTO SEXTAVADO
	ÁREA DE CALÇAMENTO 5379 M2
SÃO JOÃO DAS MISSÕES – MG.	
CONTEÚDO: GERRARD TAYON FERREIRA LOPO ENGENHEIRO CIVIL CREA-MG -142006605-6	PROPRIETÁRIO: PREFEITURA MUNICIPAL DE SÃO JOÃO DAS MISSÕES- MG. PREFEITO : JAIR CALCANTE BARBOSA PREFEITO MUNICIPAL
ESCALA:	
DATA: PLANTAS, E DETALHES	QUADRO DE ÁREA ÁREA DO TERRENO: / ÁREA CONSTRUÍDA: / ÁREA TOTAL:
MEDIDAS: INDICADA METROS	
01 DE FEVEREIRO DE 2023	
FOLHA: 01/01	DESENHO: FONE: